



REPUBLIKA HRVATSKA
SISAČKO-MOSLAVAČKA ŽUPANIJA
Ž U P A N
KLASA: 325-01/16-01/10
URBROJ: 2176/01-02-16-2
Sisak, 5. listopada 2016.

SISAČKO-MOSLAVAČKA ŽUPANIJA
ŽUPANIJSKA SKUPŠTINA
n/r predsjednice Županijske skupštine
gde IVANKE ROKSANDIĆ, prof.

Na temelju članka 44. stavka 1. točke 1. Statuta Sisačko-moslavačke županije („Službeni glasnik Sisačko-moslavačke županije“, broj 11/09, 5/10, 2/11 i 3/13), župan Sisačko-moslavačke županije 5. listopada 2016. godine utvrdio je Prijedlog Odluke o zaštiti izvorišta „Prezdan“.

Župan Sisačko-moslavačke županije predlaže Županijskoj skupštini Sisačko-moslavačke županije da razmotri Prijedlog i donese Odluku o zaštiti izvorišta „Prezdan“.

Za izvjestitelja na Županijskoj skupštini određuje se Ljiljana Križanić, pročelnica Upravnog odjela za poljoprivredu, šumarstvo i vodno gospodarstvo.



Župan
Ivanke Roksandić, dipl.ing.arh., v.r.

PRIJEDLOG

Na temelju članka 91. stavka 3. točke 2. Zakona o vodama („Narodne novine“, broj 153/09, 63/11, 130/11, 56/13 i 14/14), članka 7. stavka 3. Pravilnika o uvjetima za utvrđivanje zona sanitarne zaštite izvorišta („Narodne novine“, broj 66/11 i 47/13), članka 28. stavka 2. Statuta Sisačko-moslavačke županije, („Službeni glasnik Sisačko-moslavačke županije“, broj 11/09, 5/10, 2/11 i 3/13), te prethodne suglasnosti Hrvatskih voda (KLASA: 325-03/15-04/38, URBROJ:374-21-2-16-12, od 10. kolovoza 2016. godine), Županijska skupština Sisačko-moslavačke županije na _____ sjednici održanoj _____ godine, donijela je:

ODLUKU o zaštiti izvorišta „Prezdan“

I. OPĆE ODREDBE

Članak 1.

U cilju osiguranja zaštite izvorišta od onečišćenja ili drugih utjecaja koji mogu nepovoljno utjecati na zdravstvenu ispravnost vode namijenjene za ljudsku potrošnju ili na njezinu izdašnost, ovom se Odlukom utvrđuju zone sanitarne zaštite izvorišta javne vodoopskrbe „Prezdan“ i propisuju mjere zaštite izvorišta te uvjeti i načini zaštite podzemne vode u vodonosnicima unutar priljevnoga područja izvorišta „Prezdan“.

Članak 2.

Zone sanitarne zaštite izvorišta utvrđuju se prema tipu vodonosnika. Na osnovi klasifikacije izvorišta, izvorište „Prezdan“ se napaja iz vodonosnika s pukotinsko – kavernošnom poroznosti u kojem se podzemne vode prihranjuju infiltracijom oborinskih voda. U smislu dinamike crpljenja, izvorište „Prezdan“ se klasificira kao izvorište maksimalnog kapaciteta od 20 l/s do 100 l/s .

Članak 3.

Zone sanitarne zaštite izvorišta „Prezdan“, sanitarni i drugi uvjeti održavanja zona i zaštitne mjere u području zona određene su sukladno Pravilniku o uvjetima za utvrđivanje zona sanitarne zaštite izvorišta („Narodne novine“, broj 66/11 i 47/13) (u daljnjem tekstu: Pravilnik) i Elaboratu na temelju prethodnih vodoistražnih radova, temeljem kojih je izrađen „Elaborat Vodocrpilište „Prezdan“, Glina, Zone sanitarne zaštite“ izrađivača: AKVIFER j.d.o.o., Zagreb, 2015.godine (u daljnjem tekstu: Elaborat).

Elaborat je sastavni dio ove Odluke.

Članak 4.

Provođenje mjera zaštite od onečišćenja vode namijenjene za ljudsku potrošnju na vodozaštitnom području izvorišta „Prezdan“ je od javnog interesa i ima prioritet u odnosu na druge mjere i postupke pravnih ili fizičkih osoba na području zona zaštite.

Izvorište obuhvaćeno ovom Odlukom nalazi se na području grada Glina i Općine Gvozd.

Zemljišta, objekti i uređaji na području zona sanitarne zaštite izvorišta „Prezdan“, koji su izgrađeni, ili se planiraju graditi u prostoru zona sanitarne zaštite izvorišta, mogu se koristiti za obavljanje određene djelatnosti samo u skladu s ovom Odlukom i na način kojim se ne

ugrožava kakvoća podzemne vode, ne zagađuju vodonosni slojevi, ne pogoršava kakvoća pokrovnoga sloja zemljišta iznad vodonosnoga sloja i ne smanjuje njegova debljina.

Unutar definiranih granica zona sanitarne zaštite izvorišta „Prezdan“, provodi se pasivna i aktivna zaštita.

Pasivnu zaštitu izvorišta čine mjere zabrane građenja i smještaja pojedinih građevina i obavljanja određenih djelatnosti unutar utvrđene zone.

Aktivnu zaštitu izvorišta čini redovito praćenje kakvoće vode na priljevnom području izvorišta i poduzimanje mjera za njezino poboljšanje, a osobito: građenje i rekonstrukcija vodnih građevina za javnu vodoopskrbu i odvodnju otpadnih voda, predtretman otpadnih voda, uvođenje čistih proizvodnji, ugradnja spremnika s dodatnom zaštitom i sl.

II. ZONE SANITARNE ZAŠTITE

Članak 5.

Zone sanitarne zaštite izvorišta "Prezdan" utvrđene su prema stupnju opasnosti od zagađivanja i drugih štetnih utjecaja koji mogu nepovoljno djelovati na kakvoću vode i izdašnost izvorišta. Temeljem istih izrađen je katastar onečišćivača, prikazan u Elaboratu na preglednoj situaciji s označenim potencijalnim onečišćivačima izvorišta "Prezdan".

Pravne i fizičke osobe koje su vlasnici, odnosno korisnici zemljišta u zonama sanitarne zaštite, dužni su koristiti svoje nekretnine u skladu s ovom Odlukom.

Članak 6.

Na osnovi obavljenih hidrogeoloških radova, sukladno odredbama članka 17. Pravilnika, utvrđene su sljedeće zone zaštite izvorišta „Prezdan“:

- IV. zona - zona ograničenja
- III. zona - zona ograničenja i nadzora
- II. zona - zona strogog ograničenja i nadzora
- I. zona - zona strogog režima zaštite i nadzora

Ove zone u Elaboratu omeđene su graničnim linijama određenima na katastarskom planu i topografskoj podlozi u mjerilu 1:25.000 (za IV. i III zonu), 1:5.000 (za II zonu) i 1:1.000 (za I zonu), koji su sastavni dio ove Odluke.

Članak 7.

Zona ograničenja – IV. zona

IV. zona ograničenja (u nastavku: IV. zona) obuhvaća sliv izvorišta izvan III. zone s mogućim tečenjem kroz pukotinsko i pukotinsko-kavernozno podzemlje u uvjetima velikih voda, do vodozahvata u razdoblju od:

– 20 do 40 dana za izvorišta iz članka 8. stavka 1. točke 2. Pravilnika.

Granice IV. zone ucrtane su na topografskoj karti mjerila 1:25.000 (Prilog br. 1), koja je sastavni dio Elaborata, a obuhvaćaju područje Grada Gline i Općine Gvozd.

Članak 8.

IV. zona izvorišta „Prezdan“ obuhvaća područje koje omeđuje zapadni dio vanjske morfološke vododijelnice i pretpostavljena vanjsko-unutrašnja hidrogeološka vododijelnica na istoku - sliv izvorišta „Prezdan“.

Članak 9.

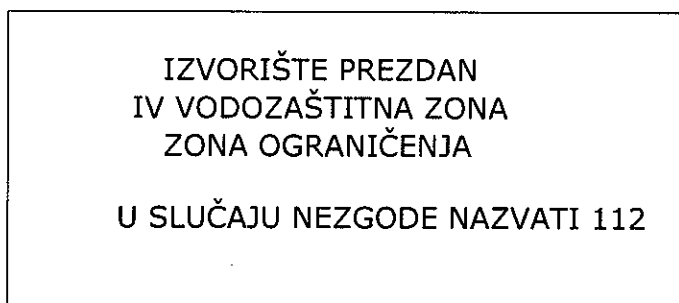
Unutar IV. zone utvrđene su pasivne mjere zaštite, te se zabranjuje:

- ispuštanje nepročišćenih otpadnih voda,
- građenje postrojenja za proizvodnju opasnih i onečišćujućih tvari za vode i vodni okoliš,
- građenje građevina za uporabu, obradu i odlaganje opasnog otpada,
- uskladištenje radioaktivnih i za vode i vodni okoliš opasnih i onečišćujućih tvari, izuzev uskladištenja količina lož ulja dovoljnih za potrebe domaćinstva, pogonskog goriva i maziva za poljoprivredne strojeve, ako su provedene propisane sigurnosne mjere za građenje, dovoz, punjenje, uskladištenje i uporabu,
- građenje benzinskih postaja bez zaštitnih građevina za spremnike naftnih derivata (tankvana),
- izvođenje istražnih i eksploatacijskih bušotina za naftu, zemni plin kao i izrada podzemnih spremišta,
- skidanje pokrovnog sloja zemlje osim na mjestima izgradnje građevina koje je dopušteno graditi prema odredbama ovoga Pravilnika,
- građenje prometnica, parkirališta i aerodroma bez građevina odvodnje, uređaja za prikupljanje ulja i masti i odgovarajućeg sustava pročišćavanja oborinskih onečišćenih voda i
- upotreba praškastih (u rinfuzi) eksploziva kod miniranja većeg opsega.

Članak 10.

Aktivne mjere zaštite u IV. zoni su:

- Potrebno je na prometnicama koje prolaze kroz IV. zonu označiti granice IV. zone sanitarne zaštite izvorišta jasno uočljivim četvrtastom oznakama plave boje:



- Potrebno je kontrolirati sve lokacije na kojima postoje napušteni bušeni i kopani zdenci.

- Sustav kontrolirane odvodnje i pročišćavanja oborinskih voda na prometnicama u IV. zoni mora se provoditi u okviru sustava javne odvodnje.
- Čišćenje cesta u zimskim uvjetima potrebno je obavljati korištenjem kamene drobine s minimalnom upotrebom soli ili drugih kemijskih tvari.
- Transport opasnih tvari na cestovnim prometnicama koje prolaze kroz IV. zonu mora se obavljati uz propisane mjere zaštite u skladu sa odredbama važećih propisa o prijevozu opasnih tvari.
- Prometnice državnog značaja moraju imati objekte za prihvat razlivenog goriva i drugih tekućina koje sadrže opasne, ostale (druge) onečišćujuće i prioritetne tvari te bočne branike.
- Postojeće trafostanice s uljnim transformatorom moraju imati vodonepropusnu uljnu jamu.
- Sva područja s velikim rizicima od erozije nastalih kao posljedica antropogenog djelovanja treba urediti pošumljavanjem, uzgojem i održavanjem zaštitne vegetacije i zatravnjivanjem.

Članak 11.

Zona ograničenja i nadzora - III. zona

III. zona ograničenja i nadzora (u nastavku III. zona) obuhvaća istočni dio vanjske morfološke vododijelnice i pretpostavljene vanjsko-unutrašnje hidrogeološke vododijelnice - sliva vodocrpilišta Prezdan.

III. zona sa zahvaćanjem voda iz vodonosnika s pukotinsko i pukotinsko-kavernoznom poroznosti obuhvaća:

- dijelove sliva od vanjske granice II. zone do granice s koje je moguće tečenje kroz podzemlje do vodozahvata u razdoblju od 1 do 10 dana u uvjetima velikih voda, odnosno područja s kojih su utvrđene prividne brzine podzemnih tečenja od 1 do 3 cm/s, odnosno područje koje obuhvaća pretežiti dio slivnog područja (klasični statističko-hidrogeološki sliv).

Granice III. zone ucrtane su na topografskoj karti mjerila 1:25.000 (Prilog br. 1), koja je sastavni dio Elaborata, a obuhvaća područje Grada Gline.

Članak 12.

Unutar III. Zone pored pasivnih mjera zabrane iz članka 9. ove Odluke, dodatno se zabranjuje i:

- skladištenje i odlaganje otpada, gradnja odlagališta otpada osim sanacija postojećeg u cilju njegovog zatvaranja, građevina za zbrinjavanje otpada uključujući spalionice otpada te postrojenja za obradu, uporabu i zbrinjavanje opasnog otpada,
- građenje cjevovoda za transport tekućina koje mogu izazvati onečišćenja vode bez propisane zaštite
- izgradnja benzinskih postaja bez spremnika sa dvostrukom stjenkom, uređajem za automatsko detektiranje i dojavu propuštanja te zaštitnom građevinom (tankvanom),

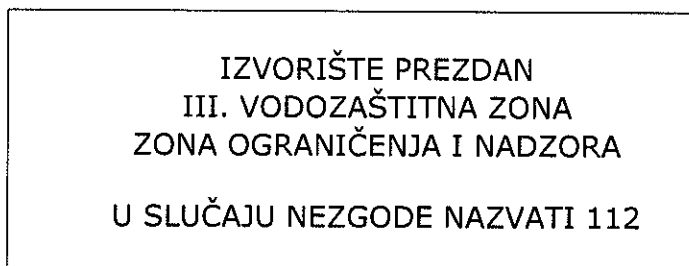
- podzemna i površinska eksploatacija mineralnih sirovina osim geotermalnih i mineralnih voda,
- građenje prometnica, aerodroma, parkirališta i drugih prometnih i manipulativnih površina bez kontrolirane odvodnje i odgovarajućeg pročišćavanja oborinskih onečišćenih voda prije ispuštanja u prirodni prijamnik.

U poljoprivrednoj proizvodnji poljoprivredna gospodarstva dužna su provoditi mjere propisane odgovarajućim programom zaštite voda od onečišćenja uzrokovanog nitratima poljoprivrednog podrijetla i pridržavati se načela dobre poljoprivredne prakse.

Članak 13.

Aktivne mjere zaštite u III. zoni su:

- Potrebno je na prometnici koja prolazi kroz III. zonu označiti granice III. zone sanitarne zaštite izvorišta jasno uočljivim četvrtastim oznakama plave boje:



- Čišćenje cesta u zimskim uvjetima potrebno je obavljati korištenjem kamene drobine s minimalnom upotrebom soli ili drugih kemijskih tvari.
- Transport opasnih tvari na cestovnim prometnicama koje prolaze kroz III. zonu mora se obavljati uz propisane mjere zaštite u skladu sa odredbama važećih propisa o prijevozu opasnih tvari.

Članak 14.

Zona strogog ograničenja i nadzora – II. zona

II. zona strogog ograničenja i nadzora (u nastavku II. zona) se utvrđuje radi smanjenja rizika od onečišćenja podzemnih voda patogenim mikroorganizmima i drugim štetnim utjecajima koji se mogu pojaviti tijekom zadržavanja vode u podzemlju.

II. zona obuhvaća glavne podzemne drenažne smjerove u neposrednom slivu izvorišta, s mogućim tečenjem kroz pukotinski sustav vodonosnika do zahvata vode u trajanju do 24 sata, odnosno područja s kojih su utvrđene prividne brzine podzemnih tečenja, u uvjetima velikih voda, veće od 3.0 cm/s, odnosno unutarnji dio klasičnog priljevnog područja.

Granice II. zone ucrtane su na topografskoj karti mjerila 1:5.000 (Prilog br. 2.1.) koja je sastavni dio Elaborata, a obuhvaća područje Grada Gline.

Članak 15.

Područje II. zone obuhvaća sljedeće katastarske čestice u katastarskim općinama:

k.o. Bučica:

k.č.br. 1413/1-4, 1414, 1415, 1416, 1417, 1418, 1419/1-3, 1420/1-3, 1421/1-2, 1422/1-2, 1423/1-2, 1424/1-2, 1425/1-2, 1426/1-3, 1427, 1428, 1450/3-4, 1451, 1452/1-3, 1453/1-3, 1454, 1455/1-2, 1456/1-3, 1457/1-3, 1458/1-5, 1459/1-3, 1460/1-2, 1461/1-2, 1462/1-2, 1463/1-2, 1464/1-2, 1465, 1466, 1467, 1468/2, 1469/2, 1470/1-3, 1471, 1472/1-2, 1473/12, 1474/1-3, 1475/1-3, 1476/1-2, 1477/1-2, 1478, 1479, 1480, 1481, 1482, 1483, 1484, 1485, 1486/1-3, 1487/1-3, 1488/1-3, 1489/1-2, 1490/1-3, 1491/1-2, 1492/1-3, 1493/1-2, 1494, 1495/1-3, 1496, 1497/1-3, 1498/1-8, 1502/1-3, 1508, 1509, 1510/1-2, 1511/1-3, 1511/5-6, 1512, 1512/11,13, 1513, 1514/1-3, 1515, 1516, 1517/3, 1965, 1966, 1967/1-4, 1968/1-6,10, 1969, 1971/3, 1972, 1973, 1974, 1975, 1976/1-2, 1982, 1983/1-7, 1984, 1985/1-3, 1986/1-2,1987/1-2, 1988/1-3, 1989/1,3, 1990/1-2, 1991, 1992, 1993/1-2, 2004/1-3, 2005, 2006, 999/74, 2160, 2183 i 2186.

k.o. Taborište:

k.č.br. 744,745, 746/1-4, 6-7, 747, 748/1-3, 749/1-3, 750, 751, 752, 753, 754/1-2, 755, 756, 757, 758/1-2, 759, 760, 761, 762, 763, 764/1-2, 795/1-2, 766/1-3, 767, 768, 769, 779/1, 780, 781/1-2, 782, 783, 784/2, 785/2, 791, 792/7-8, 1228, 1229/1-2, 1230, 1231, 1232, 1233, 1234/1-2, 1235/1-5, 9, 1236, 1237, 1238, 1239, 1240/2, 1280, 1281, 1282, 1283, 1284, 1285, 1303, 1304, 1305/1-2, 1306, 1307, 1308, 1317/1-2, 1318, 1319, 1320, 1321/12, 1322/1-2, 1323/1-2, 1324/1-2, 1325, 1326, 1327, 1328, 1329, 1330, 1331/1-3, 1335, 1336, 1337/1-2, 1349/1, 1350/1-2, 1351, 1352/1-5, 1353, 1354/1-2, 1355, 1356/1-2, 1357, 1358/11-2, 1359, 1360/1-4, 1361/1-2, 1363/1-2, 1364/1-2, 1366, 1367, 1368/1-2, 1371/1-3, 6-7, 1761 i 1795.

Članak 16.

Unutar II. zone pored pasivnih mjera zabrane iz članka 12. ove Odluke, dodatno se zabranjuje i:

- poljoprivredna proizvodnja, osim ekološke proizvodnje uz primjenu dozvoljenih gnojiva i sredstava za zaštitu bilja prema posebnom propisu,
- stočarska proizvodnja, osim poljoprivrednog gospodarstva odnosno farme do 20 uvjetnih grla uz provedbu mjera zaštite voda propisanih odgovarajućim programom zaštite voda od onečišćenja uzrokovanog nitratima poljoprivrednog podrijetla i načela dobre poljoprivredne prakse,
- građenje groblja i proširenje postojećih
- ispuštanje pročišćenih i nepročišćenih otpadnih voda s prometnica
- građenje svih industrijskih postrojenja koje onečišćuju vode i vodni okoliš
- građenje drugih građevina koje mogu ugroziti kakvoću podzemne vode
- sječa šuma osim sanitarne sječe
- skladištenje i odlaganje otpada, gradnja odlagališta otpada osim sanacija postojećih u cilju njihovog zatvaranja, građevina za zbrinjavanje otpada uključujući spalionice otpada, regionalnih i županijskih centara za gospodarenje otpadom, reciklažnih dvorišta i pretovarnih stanica za otpad ako nije planirana provedba mjera zaštite voda te postrojenja za obradu, oporabu i zbrinjavanje opasnog otpada,

U poljoprivrednoj proizvodnji poljoprivredna gospodarstva dužna su provoditi mjere propisane odgovarajućim programom zaštite voda od onečišćenja uzrokovanog nitratima poljoprivrednog podrijetla i pridržavati se načela dobre poljoprivredne prakse.

Članak 17.

Aktivne mjere zaštite u II. zoni su:

- Potrebno je na prometnicama koje prolazi kroz II. zonu označiti granice II zone sanitarne zaštite jasno uočljivim oznakama žute boje na kojima mora biti ispisan naziv vodocrpilišta i naziv zone:

IZVORIŠTE PREZDAN
II. VODOZAŠTITNA ZONA
ZONA STROGOG OGRANIČENJA I NADZORA
U SLUČAJU NEZGODE NAZVATI 112

- OBAVEZNO izgraditi nepropustan sustav odvodnje otpadnih voda, ili izgraditi nepropusnu sabirnu jamu zatvorenog tipa koja se mora redovito prazniti putem ovlaštenog poduzeća pod kontrolom nositelja pravnih ovlasti
- OBAVEZNO priključiti sve građevine na sustav odvodnje otpadnih voda
- OBAVEZNO izmjenu ulja na agregatu i transformatorskim stanicama treba izvršiti pomoću posuda prikladnih za transport i isključiti bilo kakvo razlijevanje na području svih zaštitnih zona.

Članak 18.

Zona strogog režima zaštite i nadzora - I zona

I. zona strogog režima zaštite i nadzora (u nastavku I. zona) utvrđuje se radi zaštite građevina i uređaja za zahvaćanje vode.

Prostor I. zone mora biti ograđen i nalazi se oko komandne stanice i zdenaca B-1, B-2, B-3 i NZB-1.

Granice I. zone prikazane su na katastarskom planu mjerila M 1:1.000 (Prilog 3.1.) koji je sastavni Elaborata, a područje se nalazi u Gradu Glina.

Članak 19.

I. zona obuhvaća sljedeće katastarske čestice u katastarskim općinama:

k.o. Taborište:

k.č.br. 771/1-3, 772, 773, 774, 775, 776/1-2, 777, 778/1-3, 1211, 1212, 1213/1-2, 1214, 1215/1-2, 1216, 1217, 1218/1-3, 1219/1-2, 1220/1-2, 1223, 1224, 1225, 1226, 1227, 1309/1-2, 1310/1-2, 1311/1-2, 1313/1-2, 1314, 1315/1-2, 1316/1-2, 1795.

k.o. Golinja:

k.č.br. 1497/4,5,6,9-11, 1499, 1500, 1501/1-3, 1503, 1504, 1505, 1506/1-3, 1507/1-5, 1977, 1978/1-2, 1979, 1980, 1981, 1982.

Članak 20.

U I. zoni sanitarne zaštite izvorišta zabranjuju se sve aktivnosti osim onih koje su vezane za zahvaćanje, kondicioniranje i transport vode u vodoopskrbni sustav.

Članak 21.

Unutar I. zone određuju se sljedeće mjere aktivne zaštite:

Oborinske i otpadne vode iz zaleđa I. zone moraju se provesti izvan I. zone nepropusnom kanalizacijom.

Oborinske vode s uređenih površina i krovova objekata unutar I zone moraju se provesti izvan I. zone.

Objekti i sadržaji unutar I zone koji su neophodni za pogon izvorišta moraju biti građeni i održavani s najvišim stupnjem sigurnosti u odnosu na zaštitu voda.

Pristup na područje I. zone izvorišta "Prezdan" dozvoljen je samo ovlaštenim zaposlenicima javnog isporučitelja vodne usluge javne vodoopskrbe (u daljnjem tekstu: Isporučitelj) i nadležnim inspeksijskim tijelima, a drugim osobama samo uz posebno odobrenje Isporučitelja.

Na ogradu I. zone potrebno je staviti natpis crvene boje:

**I. ZONA SANITARNE ZAŠTITE
ZONA STROGOG REŽIMA ZAŠTITE I NADZORA
ZABRANJEN PRISTUP NEOVLAŠTENIM OSOBAMA
U SLUČAJU NEZGODE NAZVATI 112**

Članak 22.

Isporučitelj je pravna osoba koja obavlja javnu vodoopskrbu i upravlja vodozahvatima. Isporučitelj mora biti vlasnik zemljišta ili nositelj stvarnopravnih ovlasti područja I. zone izvorišta "Prezdan".

Članak 23.

Pravna osoba iz članka 22. ove Odluke dužna je, prilikom obavljanja radova na području vodocrpilišta u smislu vršenja vodoopskrbne djelatnosti, poduzeti odgovarajuće mjere zaštite podzemnih voda i terena od onečišćenja.

Svaki posjet i ulazak u I. zonu mora biti evidentiran u dnevniku što ga vodi odgovorna osoba Isporučitelja.

III. MJERE ZA SANACIJU STANJA U ZONAMA SANITARNE ZAŠTITE

Članak 24.

Programom mjera sanacije utvrđuju se izvori onečišćenja, mjere sanacije, aproksimativni troškovi, nositelji sanacije, rok realizacije, način osiguranja sredstava i nositelji financiranja.

U slučaju promjene vlasnika ili korisnika građevine, obveze propisane Programom mjera sanacije prenose se na pravnog sljedbenika.

Isporučitelj je dužan je u roku od 10 mjeseci od dana donošenja ove Odluke dostaviti Sisačko-moslavačkoj županiji prijedlog Programa mjera sanacije iz stavka 1. ovog članka.

MIKROZONIRANJE

Članak 25.

Iznimno od odredbi članka 10. 13. i 17. ove Odluke mogu se dopustiti određeni zahvati u prostoru odnosno određene djelatnosti u zonama sanitarne zaštite:

- ako se provedu detaljni vodoistražni radovi kojima se ispituje utjecaj užega prostora zone sanitarne zaštite u kojem se namjerava izvesti zahvat u prostoru odnosno obavljati određena djelatnost (mikrozona) na vodonosnik,
- ako se na temelju detaljnih vodoistražnih radova izradi poseban elaborat koji ima za svrhu dokazati okolnosti iz stavka 2. ovoga članka (u daljnjem tekstu: elaborat mikrozoniranja),
- ako se elaboratom mikrozoniranja predvide odgovarajuće mjere zaštite vodonosnika u mikrozoni.

Elaborat mikrozoniranja mora dokazati da su značajke iz članka 3. stavka 1. Pravilnika u mikrozoni bitno drukčije od značajki na temelju kojih je utvrđena zona sanitarne zaštite u kojoj se mikrozona nalazi.

Izvođač vodoistražnih radova i izrade elaborata mikrozoniranja može biti isključivo osoba registrirana za obavljanje geoloških i hidrogeoloških istraživanja s certificiranim rješenjem o ispunjenju uvjeta za obavljanje djelatnosti vodoistražnih i drugih hidrogeoloških radova izdanog od ministarstva nadležnog za vodno gospodarstvo.

ZAHVAT U MIKROZONI

Članak 26.

Investitoru planiranog zahvata u mikrozoni vodopravnim uvjetima će se odrediti provođenje radnji iz članka 25. ove Odluke.

Dokaže li se okolnost iz članka 25. stavka 2. ove Odluke, vodopravnim uvjetima će se odrediti uvjeti za poduzimanje zahvata u mikrozoni i obveza poduzimanja mjera zaštite.

Izvedba zahvata u mikrozoni provodi se uz vodni nadzor.

Ne dokaže li se okolnost iz članka 25. stavka 2. ove Odluke Hrvatske vode će odbiti zahtjev za zahvate u prostoru koji nisu dopušteni ili su zabranjeni prema članku 10., 13. i 17. ove Odluke.

IV. IZVORI I NAČIN FINANCIRANJA

Članak 27.

Kada su radi zaštite Izvorišta, u zonama sanitarne zaštite, potrebna povećana ulaganja u javni vodoopskrbni sustav i sustav javne odvodnje otpadnih voda, potrebna sredstva za takva ulaganja osiguravaju se sukladno zakonu kojim se uređuje financiranje vodnoga gospodarstva i drugih raspoloživih izvora.

Potrebni sanacijski zahvati i mjere zaštite i sanacije u II., III. i IV. zoni za postojeće građevine i djelatnosti obavljaju se na krajnji trošak vlasnika, odnosno drugog posjednika postojeće građevine odnosno osobe koja obavlja djelatnost suprotno odredbama ove Odluke.

Financijska sredstva za sustavno praćenje stanja podzemnih voda na području I. zone osigurava Isporučitelj.

Sustavno praćenje stanja podzemnih voda i financijska sredstva za sustavno praćenje stanja podzemnih voda na području II., III. i IV. zone temeljem članka 44. Zakona o vodama osiguravaju Hrvatske vode i pravne osobe kojima je uvjetovano obvezno praćenje utjecaja građevine na podzemne vode.

Financijska sredstva potrebna za provođenje mjera zaštite i sanacije unutar I. zone osigurava Isporučitelj.

V. NADZOR NAD PROVOĐENJE ODLUKE I PREKRŠAJNE ODREDBE

Članak 28.

Isporučitelj je dužan koristiti i upravljati vodozahvatima na način kojim se osigurava najracionalnije i najsigurnije korištenje zahvaćenih voda iz vodocrpilišta "Prezdan" u svrhu javne vodoopskrbe.

Isporučitelj je dužan odmah poduzeti sve potrebne mjere na sprječavanju štetnih utjecaja na kakvoću vode za ljudsku potrošnju, ako uslijed nekog štetnog djelovanja neposredno prijete opasnost zagađivanja na području zona sanitarne zaštite definiranih ovom Odlukom.

Svi postupci u slučaju izvanrednog zagađenja podzemnih voda, okoliša ili drugih negativnih utjecaja na prostoru zona zaštite moraju biti definirani Planom operativnih mjera zaštite u slučaju izvanrednoga zagađenja na izvorištu "Prezdan", koji je obvezan donijeti Isporučitelj.

Plan operativnih mjera zaštite u slučaju izvanrednoga zagađenja mora biti u skladu s Državnim planom za zaštitu voda te Županijskim planom za zaštitu voda i ovjeren od strane stručnih službi Hrvatskih voda.

Članak 29.

Pravne i fizičke osobe, koje učine bilo kakve djelatnosti i radnje u prostoru zona zaštite koje su suprotne odredbama zakona o vodama i odredbama ove Odluke, dužni su u roku i na način kako to odredi vodopravna inspekcija, otkloniti posljedice te djelatnosti ili radnje o svom trošku.

Nadzor nad provođenjem ove Odluke obavljaju nadležne inspekcije temeljem posebnih propisa.

Za nepridržavanje odredbi ove Odluke primjenjuju se kaznene odredbe u skladu s posebnim propisima.

VI. PRIJELAZNE I ZAVRŠNE ODREDBE

Članak 30.

Granice zona zaštite i odredbe ove Odluke unose se u sve dokumente prostornog uređenja koji obuhvaćaju slivno područje vodocrpilišta koja se štite ovom Odlukom.

Postojeći razvojno-planski dokumenti moraju se uskladiti s odredbama ove Odluke.

Do usklađenja dokumenta prostornog uređenja s odredbama ove Odluke mjerodavne su granice zona zaštite utvrđene ovom Odlukom.

Članak 31.

Program mjera sanacije za postojeće objekte i postojeće djelatnosti unutar zona sanitarne zaštite izvorišta "Prezdan" određene ovom Odlukom biti će donesen u roku od 12 mjeseci od dana donošenja ove Odluke i sastavni je dio Odluke.

Članak 32.

Danom stupanja na snagu ove Odluke prestaje važiti Odluka o vodozaštitnom području crpilišta Prezdan Glina („Službeni vjesnik" u Sisku, broj 22/88).

Članak 33.

Ova Odluka stupa na snagu osmog dana od dana objave u „Službenom glasniku Sisačko-moslavačke županije“.

**SISAČKO-MOSLAVAČKA ŽUPANIJA
ŽUPANIJSKA SKUPŠTINA**

KLASA:

URBROJ:

Sisak, _____ 2016. godine

PREDSJEDNICA ŽUPANIJSKE SKUPŠTINE

Ivanka Roksandić, prof.

OBRAZLOŽENJE

uz prijedlog Odluke o zaštiti izvorišta „Prezdan“

I. PRAVNI TEMELJ ZA DONOŠENJE ODLUKE

Pravni temelje za donošenje Odluke o zaštiti izvorišta „Prezdan“ sadržan je u članka 91. stavka 2. točke 2. Zakona o vodama („Narodne novine“ broj 153/09, 63/11, 130/13 i 14/14) kojim je propisano sljedeće:

„Odluku o zaštiti izvorišta, uz prethodnu suglasnost Hrvatskih voda, donosi: Predstavničko tijelo jedinice područne (regionalne) samouprave, ako se zona prostire na području više jedinica lokalne samouprave u sastavu iste jedinice područne (regionalne) samouprave.“

i člankom 7. Pravilnika o uvjetima za utvrđivanje zona sanitarne zaštite izvorišta („Narodne novine broj 66/11 i 47/13) kojim je propisan postupak donošenja odluka o zaštiti izvorišta.

II. OCJENA STANJA I SVRHA KOJA SE ŽELI POSTIĆI

Donošenja Odluke o zaštiti izvorišta „Prezdan“ ima za svrhu važan cilj, a to je :

Osiguranje zaštite izvorišta od onečišćenja ili drugih utjecaja koji mogu nepovoljno utjecati na zdravstvenu ispravnost vode namijenjene za ljudsku potrošnju ili na njezinu izdašnost glavna svrha ove Odluke je utvrđivanje zona sanitarne zaštite izvorišta javne vodoopskrbe „Prezdan“ i propisivanje mjera zaštite izvorišta te uvjeta i načina zaštite podzemnih voda u vodospremnici unutar priljevnog područja „Prezdan“

Sisačko-moslavačka županija pokrenula je postupak izrade nacrtu Odluke o zaštiti izvorišta „Prezdan“, s obzirom da zone izvorišta „Prezdan“ obuhvaćaju područja Grada Gline i Općine Gvozd.

Iz navedenih činjenica Grad Glina je svu dokumentaciju proslijedio Upravnom odjelu za prostorno uređenje, graditeljstvo i zaštitu okoliša i Upravnom odjelu za poljoprivredu, šumarstvo i vodno gospodarstvo Sisačko-moslavačke županije za daljnje postupanje.

Župan Sisačko-moslavačke županije je 18. svibnja 2016. godine sukladno članku 44. stavak. 1. točke 29. „Statuta Sisačko-moslavačke županije“, broj 11/09, 5/10, 2/11 i 3/13, donio Odluku o osnivanju i imenovanju Povjerenstva za pripremu nacrtu Odluke o zaštiti izvorišta „Prezdan“ za javnu vodoopskrbu Grada Gline (u nastavku Povjerenstvo).

Povjerenstvo je uskladilo Odluku o zaštiti izvorišta „Prezdan“ sa zakonom i proslijedilo Hrvatskim vodama koje su 18. kolovoza 2016. godine dale suglasnost na predmetnu Odluku.


Ocjena stanja zaštite izvorišta „Prezdan“ bit će u potpunosti zadovoljavajuća kada je Županijska skupština usvoji Odluku.

Hrvatske vode, pravna osoba za upravljanje vodama, Ulica grada Vukovara 220, Zagreb - Sektor korištenja voda predlažu Županijskoj skupštini Sisačko-moslavačke županije da u skladu s izdanom suglasnošću donese Odluku o zaštiti izvorišta „Prezdan“.

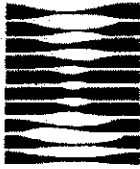
U PRILOGU

1. Prijedlog Odluke o zaštiti izvorišta „Prezdan“
2. Suglasnost na nacrt Odluke o zaštiti izvorišta „Prezdan“

PROČELNICA



Ljiljana Križanić, dipl. ing. agr.



HRVATSKE VODE

pravna osoba za upravljanje vodama
ZAGREB, Ulica grada Vukovara 220

Centrala: 01/ 63 07-333
Generalni direktor: 01/ 61 51-779
Telefax: 01/ 61 51-793
01/ 61 18-571

REPUBLIKA HRVATSKA
SISAČKO-MOSLAVAČKA ŽUPANIJA
2176

Primljeno:	19-08-2016
Klasifikacijska oznaka:	325-01/16-01/01
Uredbeni broj:	Pril.
374-16-21	

Sektor korištenja voda

Klasa: 325-03/15-04/38
Urbroj: 374-21-2-16-12
Zagreb, 10.08.2016.

Sisačko-moslavačka županija

Upravni odjel za poljoprivredu, šumarstvo i
vodno gospodarstvo

n/r Ljiljana Križanić, dipl.vet.agr.

44 000 Sisak
S. i A. Radića 36

Predmet: **Suglasnost na nacrt Odluke o zaštiti izvorišta "Prezdan"**

- *suglasnost, dostavlja se*

Temeljem vašeg dopisa od 21.06.2016., Klasa: 325-01/16-01/01, Urbroj: 2176/01-06-16-18; Naš znak: Klasa: 325-03/15-04/38, Urbroj: 2176/01-16-10, a u skladu s člankom 91. Zakona o vodama (Narodne novine broj 153/09, 63/11, 130/11, 56/13 i 14/14) i člankom 7. Pravilnika o uvjetima za utvrđivanje zona sanitarne zaštite izvorišta (Narodne novine broj 66/11 i 47/13), nakon pregleda nacrtu Odluke o zaštiti izvorišta i dodatne dokumentacije, dajemo sljedeću:

s u g l a s n o s t

1. Predmet mišljenja je **nacrt Odluke o zaštiti izvorišta "Prezdan"** kojeg je izradilo Stručno povjerenstvo za pripremu nacrtu Odluke, imenovano Odlukom župana Sisačko-moslavačke županije.
2. Stručno povjerenstvo izradilo je nacrt Odluke o zaštiti izvorišta "Prezdan" u skladu s elaboratom: „Elaborat o zonama sanitarne zaštite crpilišta Prezdan“ (Akvifer j.d.o.o., Zagreb, 2015. godina)
3. Nakon pregleda nacrtu Odluke, konstatira se da je ista načinjena u skladu s Pravilnikom o uvjetima za utvrđivanje zona sanitarne zaštite izvorišta (NN 66/11 i 47/13), te sadrži sve potrebne elemente za donošenje Odluke o o zaštiti izvorišta "Prezdan".
4. Predlaže se Županijskoj skupštini Sisačko-moslavačke županije da u skladu s ovom suglasnosti, donese Odluku o zaštiti izvorišta "Prezdan".

5. Nakon donošenja Odluke, jedan primjerak iste dostaviti u Hrvatske vode, VGO za srednju i donju Savu, Služba korištenja voda, Zagreb (zajedno sa pripadajućom preglednom kartom i odgovarajućim katastarskim planovima, gdje su ucrtane granice zona sanitarne zaštite).

Generelni direktor
mr.sc. Zoran Đuroković, dipl.ing.grad.



Dostaviti:

☞ Naslovu

Obavijestiti:

- Hrvatske vode, VGO za za srednju i donju Savu, Služba korištenja voda,
- Hrvatske vode, Sektor korištenja voda, ovdje
- Arhiva